











 AREA DE MANEJO ESPECIAL - DISTRITO DE MANEJO INTEGRADO DE LOS RECUR. NAT. DMI - ANGULA ALTA - HUMEDAL EL PANTANO - MUNICIPIOS DE GIRON Y LEBRIJA MAPA DE AMENAZAS NATURALES			
CONVENCIONES BÁSICAS			
Límite de Microcuenca			
Curva de nivel índice			
Curva de nivel intermedia			
Río			
Quebrada			
Laguna, Represa			
Infraestructura urbana/rural nucleada			
LEYENDA DE AMENAZAS NATURALES			
LEYENDA	SÍMBOLO	GIRON	LEBRIJA
AMENAZA MEDIA POR ESCURRIMIENTO INTENSO		340	860
AMENAZA MEDIA POR ESCURRIMIENTO DIFUSO		473	
AMENAZA LIGERA POR EROSION		1691	
AMENAZA MEDIA POR INUNDACION		65	
AMENAZA POR DESECACION DEL HUMEDAL		206	
		2.775	860
DIGITALIZÓ: ELCA	ÁREA APROXIMADA	Girón:2.775 Has + Lebrija:860 Has = 3.635 Has	
REVISÓ: Carlos Muricio Torres G. Marco Alirio Duarte-OAT	FUENTE	Mapas Basicos IGAC, POAT, POT, Corpoica	
INTERVENTOR: Ricardo Villalba Bernal			
PROYECTÓ: Nelson Abimelec Suárez			
FECHA	MAYO DE 2008	ESCALA	1:25.000
			PLANO 6 DE 12